Orgon

Sentier de la pierre





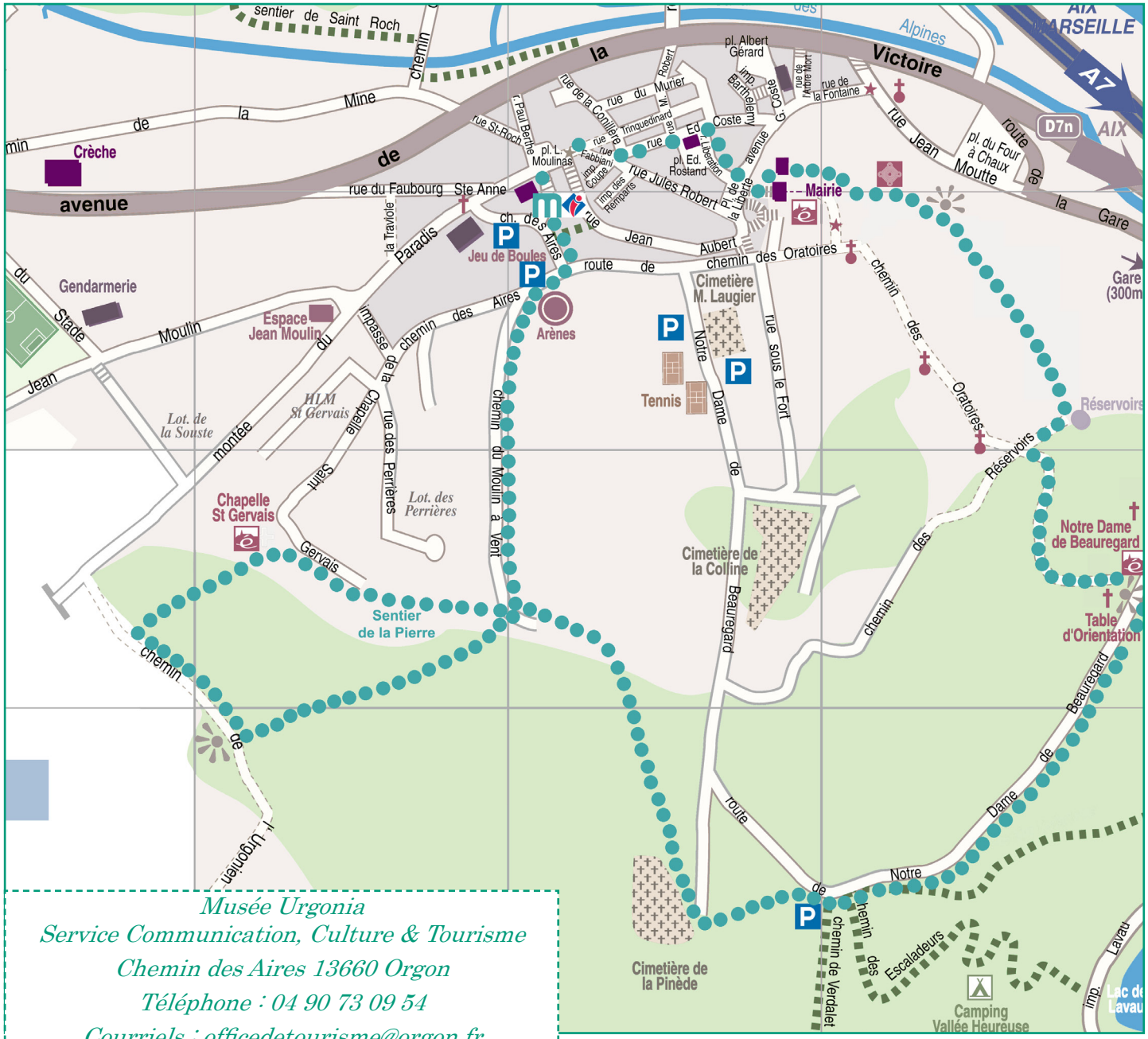

Musée Urgonia
Service Communication, Culture & Tourisme
Chemin des Aires 13660 Orgon
Téléphone : 04 90 73 09 54
Courriels : officedetourisme@orgon.fr
musee.urgonia@gmail.com
urgonia.publics@gmail.com
Site internet : visitorgon.info

Distance du parcours :
3 kilomètres 500

Visites commentées du sentier sur rendez-vous

Itinéraire de l'Urgonien

Suivez au départ du *Musée Urgonia*, les balises bleues en face du parking des arènes, sur le *chemin du Moulin à Vent* jusqu'à la barrière DFCI que vous franchissez. Traversez la pinède pour vous engager à droite sur le sentier en direction de la *chapelle Saint-Gervais* construite au XVe siècle.

Atteignez ensuite la *petite carrière* où sont déposés des blocs fossilifères de calcaire urgonien.

Poursuivez en montant vers le *belvédère* qui domine la carrière Montplaisant. Observez la vision panoramique de la carrière de carbonate de calcium, ses zones en exploitation et ses secteurs réhabilités avec les fronts de taille remodelés et végétalisés. Lisez les *panneaux* explicatifs implantés.

Quittez le chemin et empruntez le sentier en face du *belvédère*. Rejoignez et longez un ancien *gaudre*, fossé d'écoulement d'eau pluviale, bordé d'un *mur de pierres sèches*. Certains, appelés *restanques*, maintenaient la terre et permettaient l'aménagement de banquettes cultivables nommées *bancaou*.

Retrouvez l'intersection avant le chemin du Moulin à vent et prenez à droite, en direction de Notre-Dame de Beauregard, le chemin du gaudre jusqu'au cimetière de la Pinède. Montez jusqu'à la route de *Notre-Dame de Beauregard*.

Franchissez la faille puis observez à droite les *arêtes et pitons rocheux* au-dessus du lac de Lavau et sur votre gauche les strates superposées de *calcaire à silex, de calcarénites et de calcaire à coraux*.

Sur l'esplanade de Beauregard, passez sous le porche à votre gauche pour atteindre la *table d'orientation* qui se trouve dans l'*enceinte* érigée en 1592.

Pour rejoindre le coeur historique du village, redescendez vers le porche, empruntez le *chemin des Oratoires* sur votre gauche (balises jaunes).

A mi-chemin, dirigez-vous jusqu'aux *Réservoirs* sur votre droite. Descendez par le sentier sur votre gauche, jusqu'au belvédère qui surplombe le *fossé de la Durance*. Poursuivez la descente en longeant le *château du Duc de Guise*.

Parvenu sur le *site médiéval de la Savoie*, passez devant la *porte médiévale de l'Hortet* avant de rejoindre la place de la Liberté.

Prenez le temps d'apprécier le village : *façade renaissance* rue Georges Coste, *porte de la Durance* rue de la Fontaine, avant de vous rendre à la *porte Sainte-Anne* par la rue Jules Robert. Franchissez la porte et regagnez le chemin des Aires par l'escalier sur votre gauche.

Découvrez dans le *Musée Urgonia* le patrimoine du territoire à travers l'*exposition de géologie, paléontologie, archéologie et ornithologie* présentée dans l'ancienne prison du village.